




-  Ubicazione Teste Pozzo - Pozzi Geotermici
-  Intercetta di Fondo Pozzo - Pozzi Geotermici
-  Perimetro Concessione Geotermica "San Giovanni"

Nome	ETRS1989 32N 25832		ETRS1989 33N 25833	
	X	Y	X	Y
SG1/ST2	742997,1529	4956781,006	267831,51	4956381,66
fp SG1/ST2	743567,99	4957332,46	268441,37	4956889,534
SG2dir	742984,2038	4956782,175	267818,68	4956383,779
fp SG2dir	742416,61	4957644,23	267316,16	4957285,249
GH1dir	745501,7226	4956172,634	270284,28	4955590,533
fp GH1dir	744094,02	4956246,72	268885,97	4955768,079
GH2dir	745514,5288	4956170,39	270296,88	4955587,352
fp GH2dir	745179,33	4957500,29	270060,57	4956938,207

SCALA 1:10.000

CTR 205051 - 205052 - 205063 - 205064

